


PLAN DE INCADRARE IN ZONA  
SCARA 1:5000  
L-34-60-B-C-4-IV, L-34-60-B-b-1-I, L-34-60-B-d-3-III,  
PENTRU CORPUL DE PROPRIETATE SITUAT IN JUDEUL CLUJ,  
COMUNA LUNA



UAT CAMPIA TURZI

UAT CAMPIA TURZI


  
 Agenția Națională de Cadastru și Publicitate Imobiliară CLUJ  
 Nr. de înregistrare: 2332 / 04.09.2017  
 Recepționat  
 Mihai Konradi  
 Consilier Cadastral  
 (președintele și numele consilierilor / inspectorilor)

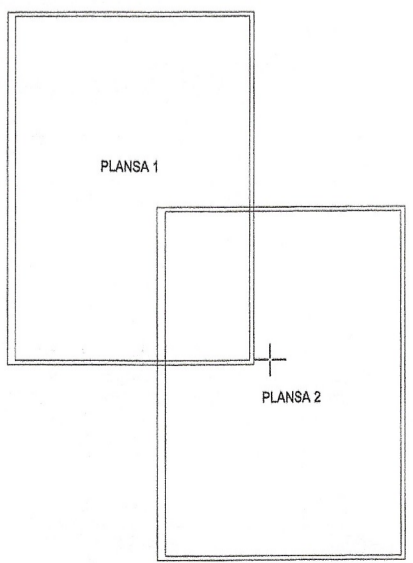
Prezentul document recepționat este valabil însoțit de procesul verbal de recepție nr. 3663 data 06.09.2017




**PLAN TOPOGRAFIC**  
SCARA 1:2000  
EXTRAVILAN

Data referitoare la Imobil:  
Amplasament: Comuna Luna, Jud. Cluj  
Suprafata: 1364347 mp  
Plansa nr. 1

DISPUNEREA PLANSELOR



Sistem de Protecție : STEREO 1970  
Sistem de cote : MAREA NEAGRA 1975


  
 CERTIFICAT DE AUTORIZARE  
 Sursa RO-3.1 Nr. 11326/17  
 SERIA 98/84 NR.1569/2013  
 MURCEA  
 15 Septembrie 2017  
 CATEGORIA A

Se reanotează cu planșa 2

Se reanotează cu planșa 2


2)

558200

558600

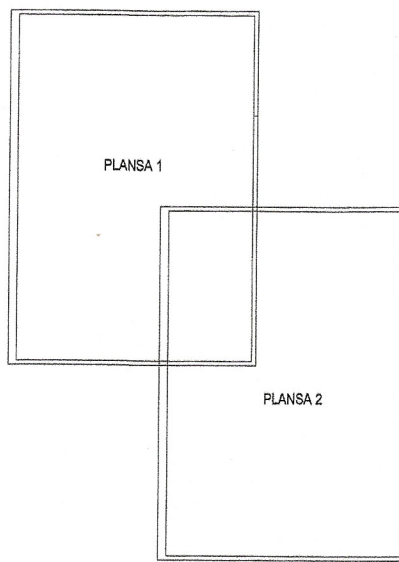
PLAN TOPOGRAFIC  
SCARA 1:2000  
EXTRAVILAN

Data referitoare la imobil:  
Amplasament: Comuna Luna, Jud. Cluj  
Suprafata: 1964347 mp  
Plansa nr. 2



Sistem de Proiectie : STEREO 1970  
Sistem de cote : MAREA NEAGRA 1975

DISPUNEREA PLANSELOR



Se racordeaza cu plansa 1

Se racordeaza cu plansa 1



Agencia Nationala de Cadastru si Publicitate Imobiliară  
Oficiul de Cadastru și Publicitate Imobiliară Cluj  
Nr. de înregistrare: 2332, data: 04.09.2017  
Recepționat  
Mihai Konradi  
Consilier-Cajă  
+ în funcție de numărul cadastral și Inspectoratului

Prezentul document recepționat este  
valabil însoțit de procesul verbal de  
recepție nr. 3663 / data: 06.09.2017